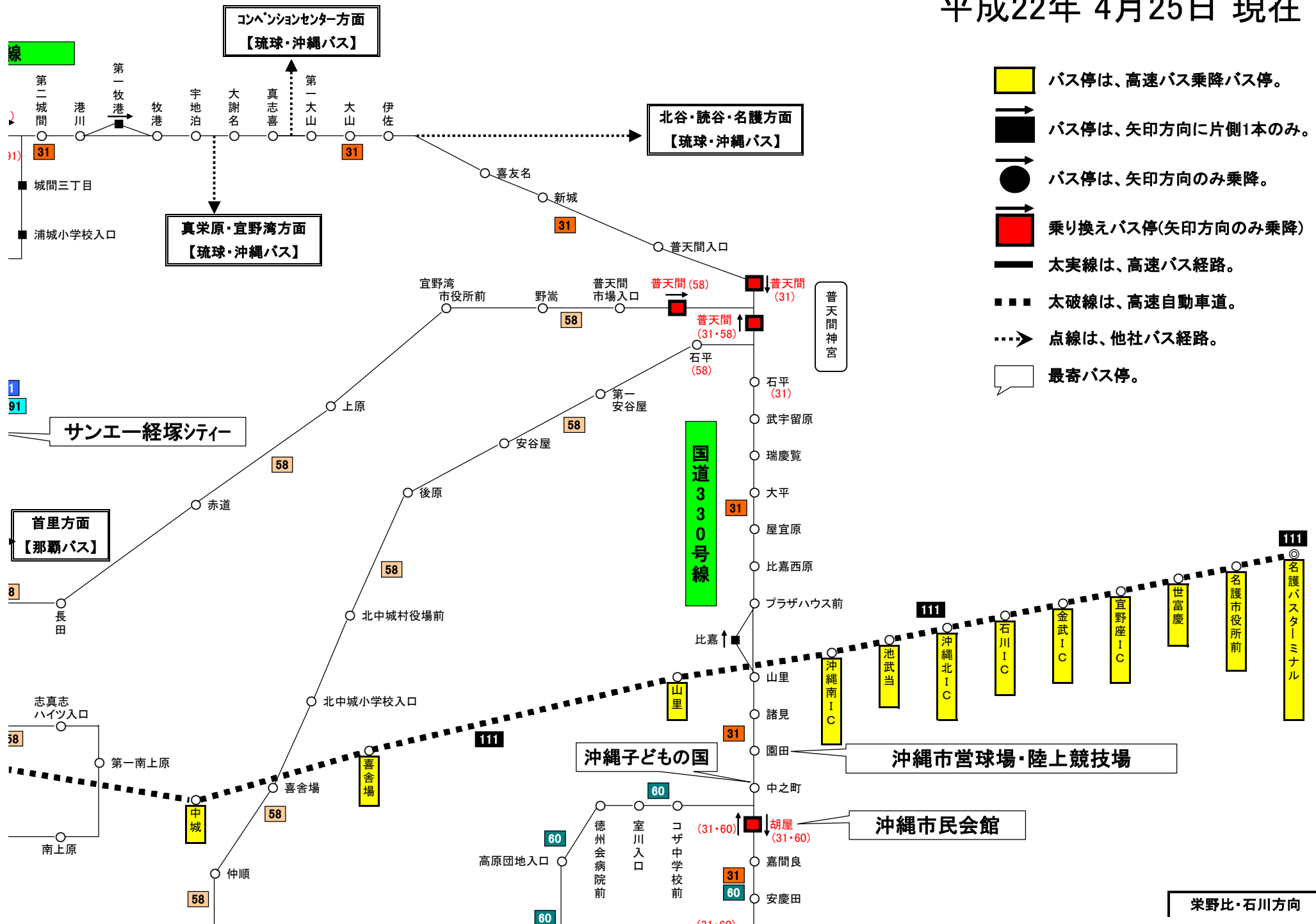








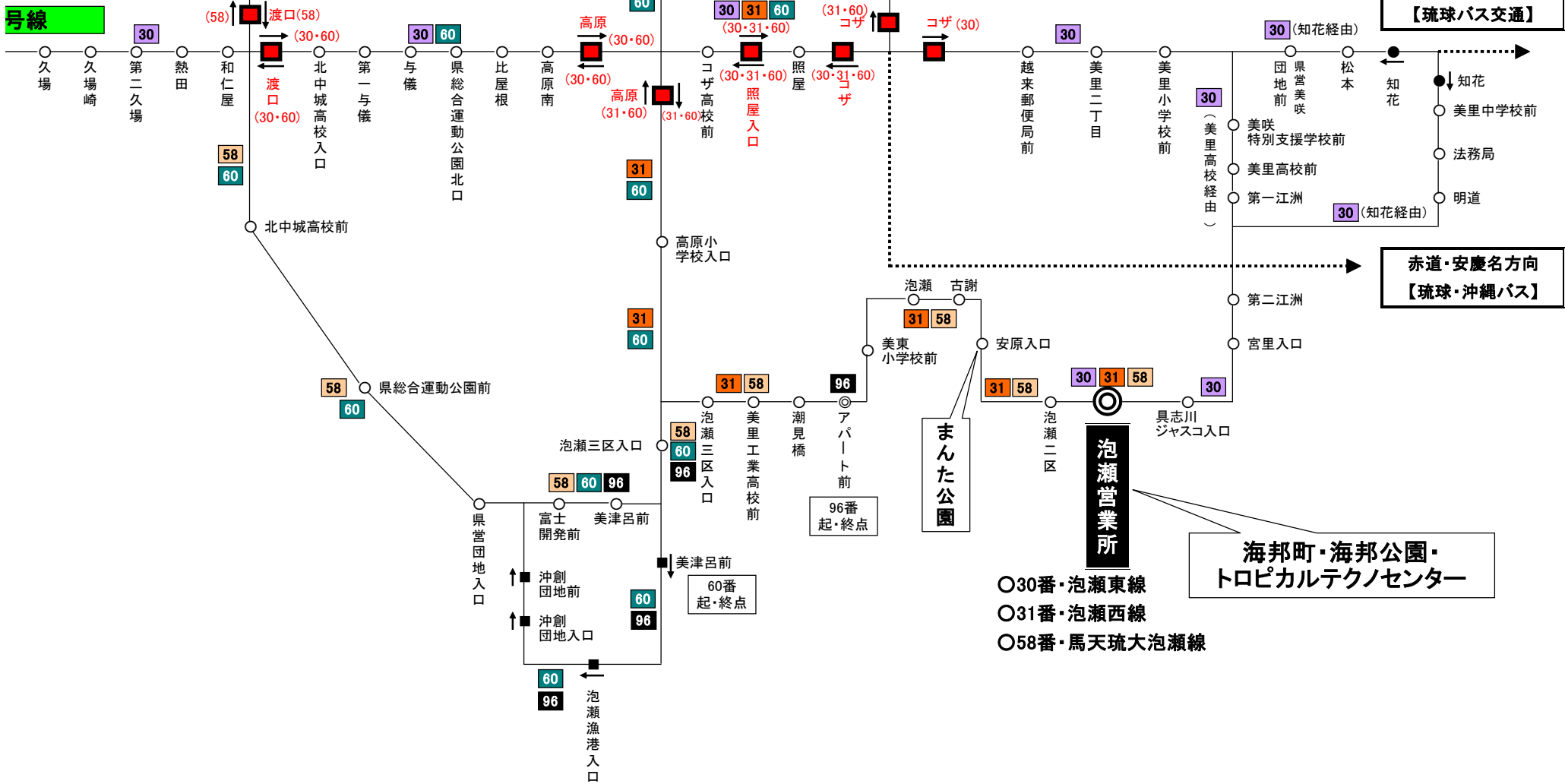


線 図

平成22年 4月25日 現在



-  バス停は、高速バス乗降バス停。
-  バス停は、矢印方向に片側1本のみ。
-  バス停は、矢印方向のみ乗降。
-  乗り換えバス停(矢印方向のみ乗降)
-  太実線は、高速バス経路。
-  太破線は、高速自動車道。
-  点線は、他社バス経路。
-  最寄バス停。



【琉球バス交通】

赤道・安慶名方向
【琉球・沖縄バス】

海邦町・海邦公園・
トロピカルテクノセンター

- 30番・泡瀬東線
- 31番・泡瀬西線
- 58番・馬天琉大泡瀬線

号線

30

58

60

30

60

60

30

31

60

30

30

30

31

60

31

60

31

58

60

96

31

58

31

58

30

31

58

30

58

60

96

60

96

60

96

60

96

96番
起・終点

60番
起・終点

まんだ公園

泡瀬営業所